

Informace o parcele

Parcelní číslo: 513/9
Výměra [m²]: 1428
Katastrální území: Lány u Bylan 616583
Číslo LV: [824](#)
Typ parcely: Parcela katastru nemovitostí
Mapový list: DKM
Určení výměry: Ze souřadnic v S-JTSK
Způsob využití: jiná plocha
Druh pozemku: ostatní plocha



[Zobrazení v grafickém prohlížeči](#)

[Sousední parcely](#)

Vlastníci, jiní oprávnění

Vlastnické právo

Jméno/název	Adresa	Podíl
Petrusová Hana	Vrcha 10, Sobětuchy, 537 01	

Způsob ochrany nemovitosti

Nejsou evidovány žádné způsoby ochrany.

Seznam BPEJ

Parcela nemá evidované BPEJ.

Omezení vlastnického práva

Typ

Věcné břemeno chůze

Jiné zápisy

Nejsou evidovány žádné jiné zápisy.

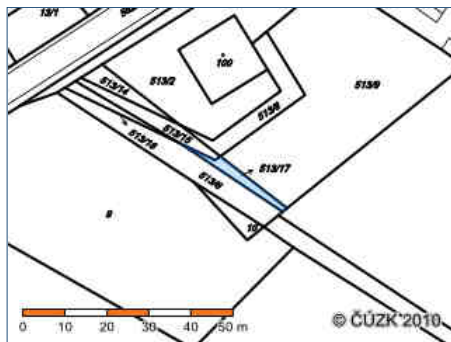
Zobrazené údaje mají informativní charakter.

Nemovitost je v územním obvodu, kde státní správu katastru nemovitostí ČR vykonává [Katastrální úřad pro Pardubický kraj, Katastrální pracoviště Chrudim](#)

Platnost k 23.03.2012 14:55:14

Informace o parcele

Parcelní číslo: 513/17
Výměra [m²]: 47
Katastrální území: Lány u Bylan 616583
Číslo LV: [824](#)
Typ parcely: Parcela katastru nemovitostí
Mapový list: DKM
Určení výměry: Graficky nebo v digitalizované mapě
Způsob využití: jiná plocha
Druh pozemku: ostatní plocha



[Zobrazení v grafickém prohlížeči](#)

[Sousední parcely](#)

Vlastníci, jiní oprávnění

Vlastnické právo

Jméno/název	Adresa	Podíl
Petrusová Hana	Vrcha 10, Sobětuchy, 537 01	

Způsob ochrany nemovitosti

Nejsou evidovány žádné způsoby ochrany.

Seznam BPEJ

Parcela nemá evidované BPEJ.

Omezení vlastnického práva

Nejsou evidována žádná omezení.

Jiné zápisy

Nejsou evidovány žádné jiné zápisy.

Zobrazené údaje mají informativní charakter.

Nemovitost je v územním obvodu, kde státní správu katastru nemovitostí ČR vykonává [Katastrální úřad pro Pardubický kraj, Katastrální pracoviště Chrudim](#)

Platnost k 23.03.2012 14:55:14

Informace o parcele

Parcelní číslo: 522/5
Výměra [m²]: 43268
Katastrální území: Lány u Bylan 616583
Číslo LV: [824](#)
Typ parcely: Parcela katastru nemovitostí
Mapový list: DKM
Určení výměry: Graficky nebo v digitalizované mapě
Druh pozemku: orná půda



[Zobrazení v grafickém prohlížeči](#)

[Sousední parcely](#)

Vlastníci, jiní oprávnění

Vlastnické právo

Jméno/název	Adresa	Podíl
Petrusová Hana	Vrcha 10, Sobětuchy, 537 01	

Způsob ochrany nemovitosti

Název

zemědělský půdní fond

Seznam BPEJ

BPEJ Výměra

31000 43268

Omezení vlastnického práva

Nejsou evidována žádná omezení.

Jiné zápisy

Nejsou evidovány žádné jiné zápisy.

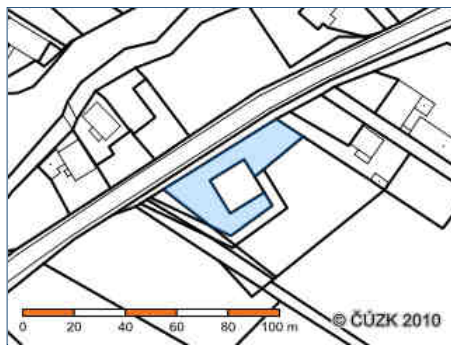
Zobrazené údaje mají informativní charakter.

Nemovitost je v územním obvodu, kde státní správu katastru nemovitostí ČR vykonává [Katastrální úřad pro Pardubický kraj, Katastrální pracoviště Chrudim](#)

Platnost k 23.03.2012 14:55:14

Informace o parcele

Parcelní číslo: 513/2
Výměra [m²]: 837
Katastrální území: Lány u Bylan 616583
Číslo LV: [1017](#)
Typ parcely: Parcela katastru nemovitostí
Mapový list: DKM
Určení výměry: Ze souřadnic v S-JTSK
Způsob využití: jiná plocha
Druh pozemku: ostatní plocha



[Zobrazení v grafickém prohlížeči](#)

[Sousední parcely](#)

Vlastníci, jiní oprávnění

Vlastnické právo

Jméno/název	Adresa	Podíl
Stavební bytové družstvo	Na Valech 176, Chrudim, Chrudim II, 537 01	

Způsob ochrany nemovitosti

Nejsou evidovány žádné způsoby ochrany.

Seznam BPEJ

Parcela nemá evidované BPEJ.

Omezení vlastnického práva

Nejsou evidována žádná omezení.

Jiné zápisy

Nejsou evidovány žádné jiné zápisy.

Zobrazené údaje mají informativní charakter.

Nemovitost je v územním obvodu, kde státní správu katastru nemovitostí ČR vykonává [Katastrální úřad pro Pardubický kraj, Katastrální pracoviště Chrudim](#)

Platnost k 23.03.2012 14:55:14

Informace o parcele

Parcelní číslo: 513/8
Výměra [m²]: 174
Katastrální území: Lány u Bylan 616583
Číslo LV: [939](#)
Typ parcely: Parcela katastru nemovitostí
Mapový list: DKM
Určení výměry: Ze souřadnic v S-JTSK
Způsob využití: jiná plocha
Druh pozemku: ostatní plocha



[Zobrazení v grafickém prohlížeči](#)

[Sousední parcely](#)

Vlastníci, jiní oprávnění

Vlastnické právo

Jméno/název	Adresa	Podíl
Petrusová Hana	Vrcha 10, Sobětuchy, 537 01	1/2
Stavební bytové družstvo	Na Valech 176, Chrudim, Chrudim II, 537 01	1/2

Způsob ochrany nemovitosti

Nejsou evidovány žádné způsoby ochrany.

Seznam BPEJ

Parcela nemá evidované BPEJ.

Omezení vlastnického práva

Nejsou evidována žádná omezení.

Jiné zápisy

Typ

Změna číslování parcel

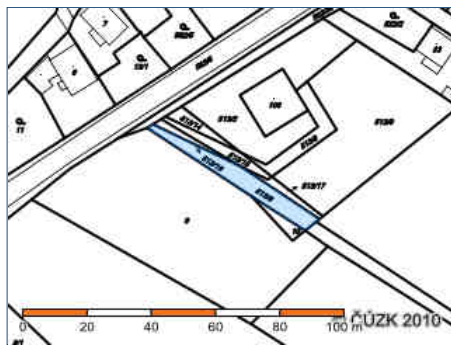
Zobrazené údaje mají informativní charakter.

Nemovitost je v územním obvodu, kde státní správu katastru nemovitostí ČR vykonává [Katastrální úřad pro Pardubický kraj, Katastrální pracoviště Chrudim](#)

Platnost k 23.03.2012 14:55:14

Informace o parcele

Parcelní číslo: 513/6
Výměra [m²]: 284
Katastrální území: Lány u Bylan 616583
Číslo LV: [10001](#)
Typ parcely: Parcela katastru nemovitostí
Mapový list: DKM
Určení výměry: Graficky nebo v digitalizované mapě
Způsob využití: jiná plocha
Druh pozemku: ostatní plocha



[Zobrazení v grafickém prohlížeči](#)

[Sousední parcely](#)

Vlastníci, jiní oprávnění

Vlastnické právo

Jméno/název	Adresa	Podíl
Obec Lány	Lány 14, 537 01	

Způsob ochrany nemovitosti

Nejsou evidovány žádné způsoby ochrany.

Seznam BPEJ

Parcela nemá evidované BPEJ.

Omezení vlastnického práva

Nejsou evidována žádná omezení.

Jiné zápisy

Typ

Změna výměr obnovou operátu
Změna číslování parcel

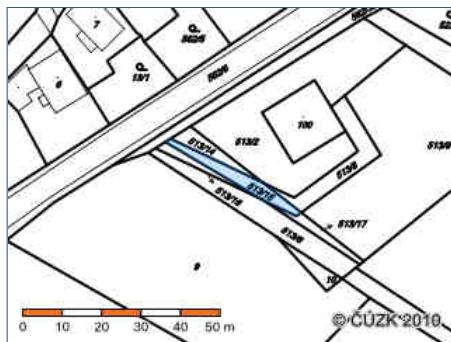
Zobrazené údaje mají informativní charakter.

Nemovitost je v územním obvodu, kde státní správu katastru nemovitostí ČR vykonává [Katastrální úřad pro Pardubický kraj, Katastrální pracoviště Chrudim](#)

Platnost k 23.03.2012 14:55:14

Informace o parcele

Parcelní číslo: 513/15
Výměra [m²]: 99
Katastrální území: Lány u Bylan 616583
Číslo LV: [824](#)
Typ parcely: Parcela katastru nemovitostí
Mapový list: DKM
Určení výměry: Ze souřadnic v S-JTSK
Způsob využití: jiná plocha
Druh pozemku: ostatní plocha



[Zobrazení v grafickém prohlížeči](#)

[Sousední parcely](#)

Vlastníci, jiní oprávnění

Vlastnické právo

Jméno/název	Adresa	Podíl
Petrusová Hana	Vrcha 10, Sobětuchy, 537 01	

Způsob ochrany nemovitosti

Nejsou evidovány žádné způsoby ochrany.

Seznam BPEJ

Parcela nemá evidované BPEJ.

Omezení vlastnického práva

Nejsou evidována žádná omezení.

Jiné zápisy

Nejsou evidovány žádné jiné zápisy.

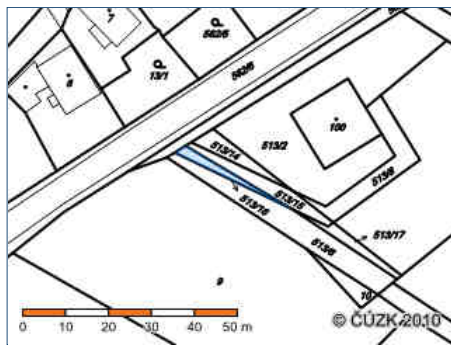
Zobrazené údaje mají informativní charakter.

Nemovitost je v územním obvodu, kde státní správu katastru nemovitostí ČR vykonává [Katastrální úřad pro Pardubický kraj, Katastrální pracoviště Chrudim](#)

Platnost k 23.03.2012 14:55:14

Informace o parcele

Parcelní číslo: 513/16
Výměra [m²]: 39
Katastrální území: Lány u Bylan 616583
Číslo LV: [10001](#)
Typ parcely: Parcela katastru nemovitostí
Mapový list: DKM
Určení výměry: Ze souřadnic v S-JTSK
Způsob využití: jiná plocha
Druh pozemku: ostatní plocha



[Zobrazení v grafickém prohlížeči](#)

[Sousední parcely](#)

Vlastníci, jiní oprávnění

Vlastnické právo

Jméno/název	Adresa	Podíl
Obec Lány	Lány 14, 537 01	

Způsob ochrany nemovitosti

Nejsou evidovány žádné způsoby ochrany.

Seznam BPEJ

Parcela nemá evidované BPEJ.

Omezení vlastnického práva

Nejsou evidována žádná omezení.

Jiné zápisy

Typ

Změna výměr obnovou operátu
Změna číslování parcel

Zobrazené údaje mají informativní charakter.

Nemovitost je v územním obvodu, kde státní správu katastru nemovitostí ČR vykonává [Katastrální úřad pro Pardubický kraj, Katastrální pracoviště Chrudim](#)

Platnost k 23.03.2012 14:55:14